

Patrón de asentamiento en la cuenca del Río Cangrejal, sus afluentes y la llanura costera

Arqueólogo Oscar Neil Cruz
Arqueólogo Ranferi Juárez

Introducción

El interés de realizar nuevos hallazgos históricos ha llevado al ser humano a la búsqueda de su origen, para ello se han creado a través del tiempo, ciencias y disciplinas con nuevas metodologías y técnicas de investigación para tratar de conocer el pasado.

En la actualidad la búsqueda del pasado de la humanidad ha tenido gran relevancia, debido al desarrollo de la Arqueología, la cual, como toda disciplina científica tiene una base teórica y técnica que facilitan el análisis de los restos materiales producidos por el ser humano a través del tiempo. Una de los métodos de investigación es el reconocimiento de superficie, el cual consiste en recorrer a pie una zona propuesta o transecto, para la búsqueda de nuevos sitios que no hayan dejado un registro escrito y así incorporar los nuevos sitios en un programa de registro nacional de sitios arqueológicos. El Instituto Hondureño de Antropología e Historia ha puesto mucho interés en el registro del patrimonio arqueológico de Honduras, como instrumento y estrategia de conservación y protección del patrimonio cultural, es así como se implementa, en la década de 1980, «*El Programa Nacional Sitios Claves*», el cual es una programa permanente que pretende, a través de reconocimientos sistemáticos de superficie, cubrir el Territorio Nacional con el objetivo de registrar los sitios arqueológicos desconocidos, pero que, a través de la memoria colectiva de los habitantes del país, es decir de sitios arqueológicos que por tradición oral o por conocimiento cotidiano de los pobladores de aldeas, caseríos, pueblos y ciudades tienen. A la vez se recorren áreas potenciales de asentamiento antiguo (prehispánico, colonial y republicano).

Durante esta temporada (Octubre-Noviembre 2008) se reconoció la cuenca del Río Cangrejal, ubicada en el Departamento de Atlántida, tomando en cuenta la geografía del lugar, ya que este lugar de alto potencial de asentamiento humano por los recursos naturales y de corredor con otras zonas y cuencas mas grandes, como la cuenca del Río Agúan, pudo haber tenido una cantidad relativamente alta

de asentamientos humanos, durante la época precolombina.

Justificación

Dado que en el área de los ríos Cangrejal y Aguán, llamado también Romano, en la zona baja más húmeda, los límites antiguos de la sabana son claros y que se localizan en las terrazas superiores del río, entre los bosques de galería que bordean los ríos tributarios, Yoro quedaría entre las terrazas que denominamos altas y que serían las únicas tierras en que la topografía, permite la agricultura permanente.

Ante lo anterior, se hace necesaria la búsqueda y registro de sitios arqueológicos localizados en estas dos cuencas, que permitan complementar aún más el registro de sitios arqueológicos que ya se tiene y corroborar si en los valles existieron asentamientos prehispánicos, dadas las características del terreno que pudieran haber hecho factible el asentamiento humano en el pasado, a partir de áreas seleccionadas para tal fin, siempre considerando las cualidades del terreno para la práctica de la agricultura.

Ubicación del área en estudio

La ubicación del área de estudio se encuentra localizada en el Departamento de Atlántida, y abarca los municipios de La Ceiba, Jutiapa, El Porvenir y San Francisco, en la zona de la Cuenca de Río Cangrejal y su área de influencia en la llanura costera. (Ver mapa 1)

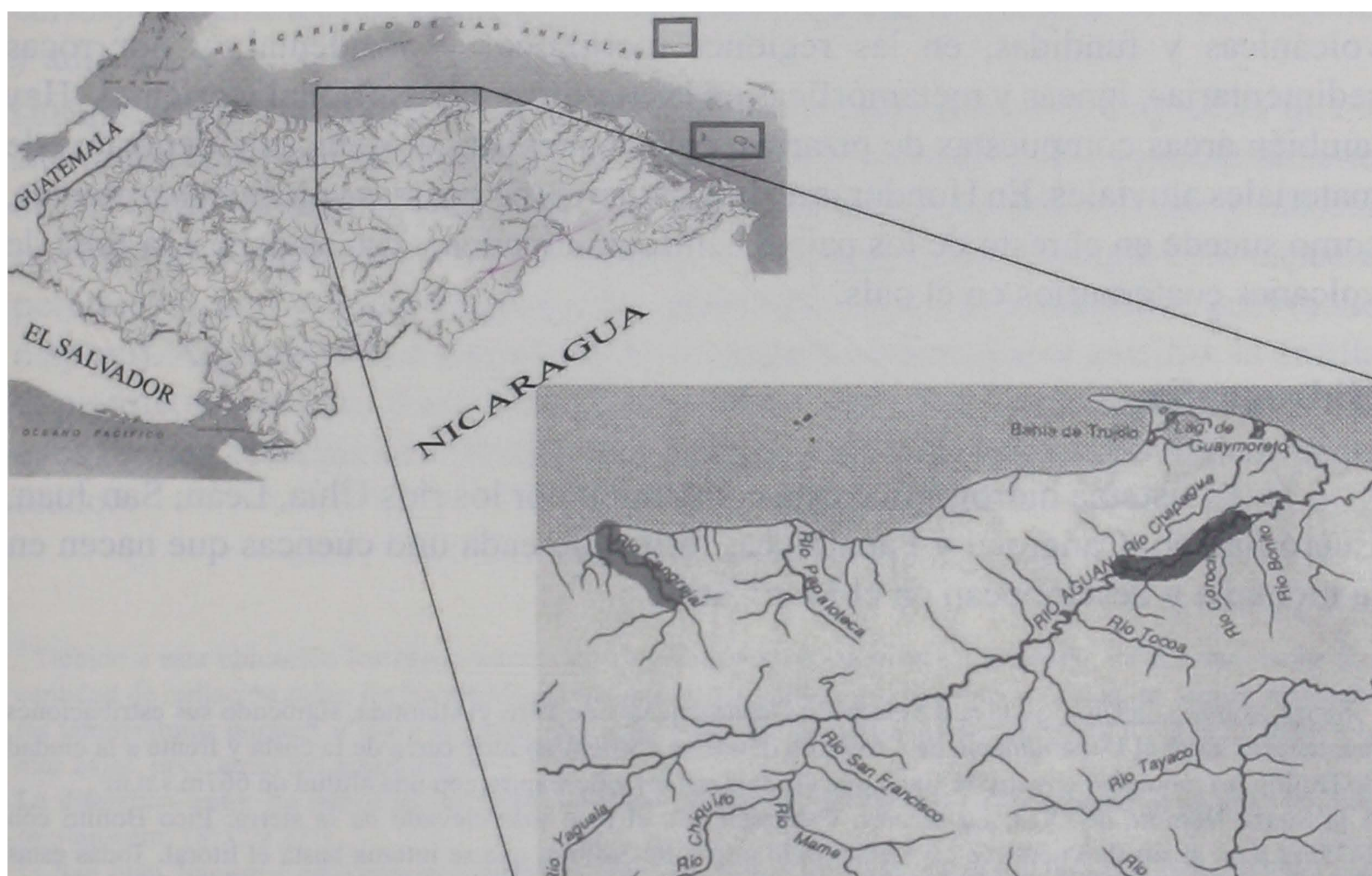
Cuenca del río Cangrejal

Los ríos Yaruca, Blanco y Viejo, son los que alimentan al río Cangrejal, el cual desemboca en la Barra del Cangrejal, en el Caribe hondureño. A las orillas del río se encuentra el sitio arqueológico Casa Blanca (AT-14), que se localiza al sur de la ciudad de La Ceiba, en el Departamento de Atlántida, sobre la carretera a Yaruca. Kilómetros más adelante, en la comunidad de Las Mangas, existe otro sitio arqueológico que tiene el mismo nombre que el poblado. (Ver mapa 2)

Patrón de asentamiento en la cuenca del Río Cangrejal, sus afluentes y la llanura costera



Mapa 1. Departamento de Atlántida y la ubicación de los municipios que lo componen



Mapa 2. Territorio hondureño, en donde se indica la ubicación de las cuencas del Río Cangrejal y Río Aguan

Geomorfología de la zona en estudio

Todo el Departamento de Atlántida se encuentra en dos regiones fisiográficas diferentes, una plana o llana y otra montañosa. La primera se extiende a lo largo de la costa caribeña, formando amplias playas. La región montañosa esta accidentada por la orografía de la Sierra de Nombre de Dios.¹

Suelos (Tomado de Pineda, 1997)

La mayoría de los suelos de Honduras son de composición mineral y, por lo regular, su contenido de humus o materia orgánica es bajo, excepto las regiones de bosques de hoja ancha o caducifolios, propios de clima templado de altura o bien de la selva tropical o pluvioselva, en las cuales no ha intervenido la mano del hombre.

Desde el punto de vista geológico, la superficie de Honduras está constituida básicamente por ignimbritas terciarias, es decir, rocas de tobas volcánicas y fundidas, en las regiones meridional y occidental; y por rocas sedimentarias, ígneas y metamórficas en las regiones septentrional y oriental. Hay también áreas compuestas de pizarras, calizas, cenizas volcánicas y depósitos de materiales aluviales. En Honduras no hay cubiertas de cenizas volcánicas recientes, como sucede en el resto de los países centroamericanos y eso se debe a la falta de volcanes cuaternarios en el país.

Hidrografía

El sistema hidrográfico está constituido por los ríos Ulúa, Leán, San Juan, Cuero Salado, Cangrejal y Papaloteca, formando cada uno cuencas que nacen en la montaña y desembocan en el Mar Caribe.

¹ Sierra Nombre de Dios. Se localiza entre los Departamentos de Yoro y Atlántida, siguiendo sus estribaciones montañosas hasta el Departamento de Colón, en donde se encuentran muy cerca de la costa y frente a la ciudad de Trujillo las montañas o picos de Calentura (1235m.s.n.m) y de Capiro con una altitud de 667m.s.n.m. A la Sierra Nombre de Dios, La Masica, Cangrejal con el pico más elevado de la sierra: Pico Bonito con 2435m.s.n.m. al sur de Puerto de La Ceiba, la Montaña de Salitrán que se interna hasta el litoral. Todas estas montañas están situadas en el Departamento de Atlántida. La Montaña de Mico Blanco en el Departamento de Colón, así como los picos ya mencionados de Calentura y Capiro. También forma parte de esta sierra la Montaña de El Tiburón, al occidente del Río Leán.

Estas montañas son fuente de numerosos ríos, muchos de ellos van directamente al mar y otros son afluentes del Río Aguán.

Patrón de asentamiento en la cuenca del Río Cangrejal, sus afluentes y la llanura costera

Clima (Tomado de Pineda, 1997)

Honduras se encuentra en las bajas latitudes o latitudes tropicales, pues se ubica entre los 12 y 19 grados de latitud norte². La Cuenca del Río Cangrejal presenta el clima lluvioso tropical de selva, en la llanura costera y, en la zona montañosa, el clima es de bosque tropical

Fauna y Vegetación (Tomado de Pineda, 1997)

Según la clasificación realizada por Pineda, la zona de estudio se encuentra en:

Selva Lluviosa: corresponde al bosque lluviosos tropical y ocupa la franja costera septentrional hasta los 600 m de altitud. Debido a su elevada humedad y a las altas temperaturas, posee una vegetación higrófila megatérmica con varios estratos. Los estratos superiores están formados por arboles de distintas alturas³. La fauna correspondiente a esta región, posee una gran variedad de mamíferos, aves, reptiles y anfibios.⁴

Bosque mixto subtropical: corresponde a los bosques húmedos tropicales que se extienden entre los 600 m y los 1200 m, con temperaturas de 23° C y precipitaciones de 1500 mm de media anual. Se localiza en los cordones montañosos y mesetas meridionales septentrionales y centrales. Los bosque están formados por especies perennes (pino) y caducifolias (roble, jiño cuabo, guarumo, chaparro, quebracho, níspero). Algunos de los mamíferos típicos son la musaraña, el zorrillo, la ardilla, el pisoste, el venado, el coyote, el gato montés y el chancho de monte). Entre las aves figuran el faisán de robledal, el tanuno, el correcaminos, y el gavián de pecho blanco.

² Debido a esta ubicación los rayos solares caen casi verticalmente sobre su territorio, de allí que recibe gran cantidad de radiación solar. En las regiones tropicales, como Honduras, son muy notables las oscilaciones entre las temperaturas durante el día y la noche. Durante el día las más elevadas son entre las 2 y 3 de la tarde y las más bajas, poco antes del amanecer.

La diferencia entre las temperaturas medias anuales en todo el territorio de Honduras no pasa de 9° C , pues oscilan entre 18° C y 27° C.

³ (San Juan, Sangre, Cedro común, Cedro real, Espavel, Binbayan, Sangredrigo, Gauyabon, Hule, madera rosa, Pino Brasil) y los inferiores por arbustos y epifitas (leanas, helechos, arborescentes, orquídeas).

⁴ Danto, pecari, jaguilla, tigrillo, mapachín, osos hormiguero, zorro de agua, manatí, mono araña y capuchina, perezoso); aves (colibrí , pájaro carpintero, búho de anteojos, tucan, lora de nuca roja, perico verde de la costa, cóndor, petirojo, guara verde, pato negro); reptiles (barba amarilla, cascabel, tamagaz, boa, tortuga golfina, caguama, iguana); anfibios (caimán café, rana trepadora).

Antecedentes históricos arqueológicos

Spinden, en 1925, realiza una descripción somera de la zona. Desde el antiguo camino real ascendió Río Aguan arriba hasta un sitio con montículos en la parte alta del valle. En esa zona encontró, en lo alto de un cerro, un montículo con paredes exteriores revestidas de piedra no labrada y en los alrededores, cerámica diferente a la de la zona inferior del río. Menciona que cerca de Olancho, observó hileras de montículos, cuya altura variaba entre 6 y 8 metros, uno de esos montículos conservaba aún parte de una escalinata de cerámica, con decoración plástica y los colores que ornaban los tiestos eran rojo y amarillo. (Stone, 1943)

En la parte inferior del Río Aguan, visitó Tocoa, donde menciona que hay montículos bajos en disposición irregular y de donde provienen manos de moler gigantes. La cerámica era igual a la del distrito de Trujillo. En Copete, otro sitio, encontró una gran villa de planta oval, rodeada de dos fosos que se complementaban con una empalizada en el lado interior; según Spinden era posible inundar los fosos con el agua del río y consideró la posibilidad de que el foso exterior indicara una ampliación de la aldea a partir del núcleo original. En Río Bonito localizó otro espacio oval rodeado por una fortificación de piedra que, en algunos casos, formaba una muralla doble. Siguiendo hacia el este, entre el Aguán y el Río Negro, visitó Piedra Blanca, brevemente, pero recogió material que fue trasladado al Peabody Museum; donde se encuentra en la actualidad. Esa cerámica permaneció sin estudiarse hasta 1971, cuando se le permitió al estudiante hondureño Véliz, analizarla para presentar su tesis (Reyes, 1976:244.245).

En 1933, William Duncan Strong realizó un viaje hasta Olancho y describe la ruina de Río Bonito, indicando que es rectangular, con muros de piedra de 4 pies de alto y hace referencias a otros sitios, pero lo importante es que el patrón de asentamiento parece incluir plazas y calzadas o alineamientos, al igual que recubrimientos en piedra no labrada. (Ídem).

Doris Stone (1941, 1972) casi no presenta material del Aguán, si bien lo menciona e integra a la «región maya» en la parte alta. Epstein, en 1957, realizó el estudio del material excavado por Junius Bird en el Norte de Honduras. La expedición de éste, visitó el sitio de Las Lomitas, que se encuentra en las planicies fluviales costeras, a 1 milla del Aguán. El sitio está rodeado por una fortificación en piedra y un foso cuyo diámetro es de 275 metros. En esas fechas la profundidad de los fosos era de 1.5 metros y el ancho de 8 y 10 metros de largo. En el interior había 10 montículos que no estaban orientados. Epstein lo ubica en el horizonte cocal.

Patrón de asentamiento en la cuenca del Río Cangrejal, sus afluentes y la llanura costera

Como ya se mencionó, en el año de 1971, Véliz estudió la colección procedente de Piedra Blanca; si bien menciona solamente el Horizonte Cocal para el sitio, en sus fotos se observan claramente asas adorno con el motivo del manatí, que ha sido ubicado a finales del Horizonte Selín, por lo que el sitio parece corresponder precisamente a la fase de transición entre los períodos clásico tardío final y el inicio del postclásico. En 1973 se elaboró un estudio de vasijas obtenidas por el IHAH de la cueva de Cuyamel. El material procedente de esa cueva comprende varias vasijas que pueden, posiblemente, asignarse al formativo medio, pero otras que serían del clásico y postclásico (Reyes Massoni y Véliz, 1974). Poco después Healy, de manera independiente publicó otro artículo sobre esa colección y algunas otras vasijas localizadas en esa zona; y, en 1975, apareció su informe sobre un sitio del Horizonte Selín. Por todo lo anterior, el Aguán es una región poco explorada arqueológicamente; es preciso recurrir a estudios de colecciones y su relación con cerámica de otras áreas, con la finalidad de formarnos una idea de la secuencia temporal, así como de los problemas arqueológicos que plantea. (ibidem).

Específicamente para la Cuenca del Cangrejal sus afluentes y la Llanura Costera, son pocos los trabajos de investigación que se han generado en el sitio. Mencionaremos los antecedentes directos con que se cuentan, a partir de intervenciones por parte del IHAH.

El sitio mejor conocido es el sitio de Casa Blanca, el cual se encuentra registrado desde el 21 de Agosto de 1989 a nombre de Vicente de Agurcia y José Menjivar. Desde entonces el sitio ha sido objeto de inspección y vigilancia por el IHAH.

Este importante sitio ha sufrido afectaciones a través de tiempo, como crecidas del Río Cangrejal, alteraciones humanas directa e indirectas, que ha afectado el estado de conservación del mismo. (Varela y Durón, 2006)

Objetivos y Metodología de recorrido

La arqueología en Honduras se ha enfocado, durante muchos años, en el reconocimiento de unas cuantas áreas geográficas, (Valle de Copán, Valle de La Entrada, Valle de Sula, Valle de Comayagua, Valle de Quimistán, Cuenca del Río Jicatuyo, Cuenca del Lago Yojoa) dejando el resto del país sin estudios de campo ni investigaciones sistemáticas. Uno de los objetivos de la Unidad de Arqueología del IHAH, es el buscar y registrar nuevos sitios arqueológicos, por áreas culturales arqueológicas, las cuales, serán tipificadas por orden de conocimiento inmediato

de zonas no conocidas arqueológicamente; o que han tenido menor impacto en las investigaciones dada su jerarquía; o por la falta de continuidad de las mismas, esto además, como parte del inventario nacional de sitios arqueológicos. De esta manera se plantea la necesidad de reconocer La Cuenca del Río Cangrejal sus afluentes principales y parte de la llanura costera inmediata a esta cuenca.

Dos son los objetivos principales de investigación y uno el objetivo de protección:

1. Un objetivo de alcance, es decir, es tratar de registrar el mayor número posible de sitios arqueológicos reconocidos en la cuenca del Cangrejal, sus afluentes principales a la llanura costera inmediata.
2. El segundo objetivo es académico y versa en la comprensión del tipo de asentamiento y su patrón, los cuales nos definirán estrategias de protección y conservación, para posteriormente plantear una segunda temporada de excavación arqueológica en los sitios con mayor potencial de información o, en todo caso, los sitios con mayor peligro de pérdida de información.
3. Delimitar y proponer una zona arqueológica de la cuenca del Río Cangrejal y sus área de influencia con base en los datos obtenidos del reconocimiento de superficie.

Resultados de los reconocimientos de superficie

Sitio: El Perú

Departamento: Atlántida

32 M.s.n.m

Descripción: ubicado en la llanura costera, a 1.4 Km del la playa, en la aldea El Perú. Se trata de un sitio conformado por 6 montículos de tierra apisonada de forma irregular, de aproximadamente 1.60 m de altura asentados en una pequeña planicie costera. Se observan escasos artefactos en superficie, lítica tallada como núcleos, pedernal y tiestos de cerámica erosionados. (Ver fotografía 1)

Patrón de asentamiento en la cuenca del Río Cangrejal, sus afluentes y la llanura costera

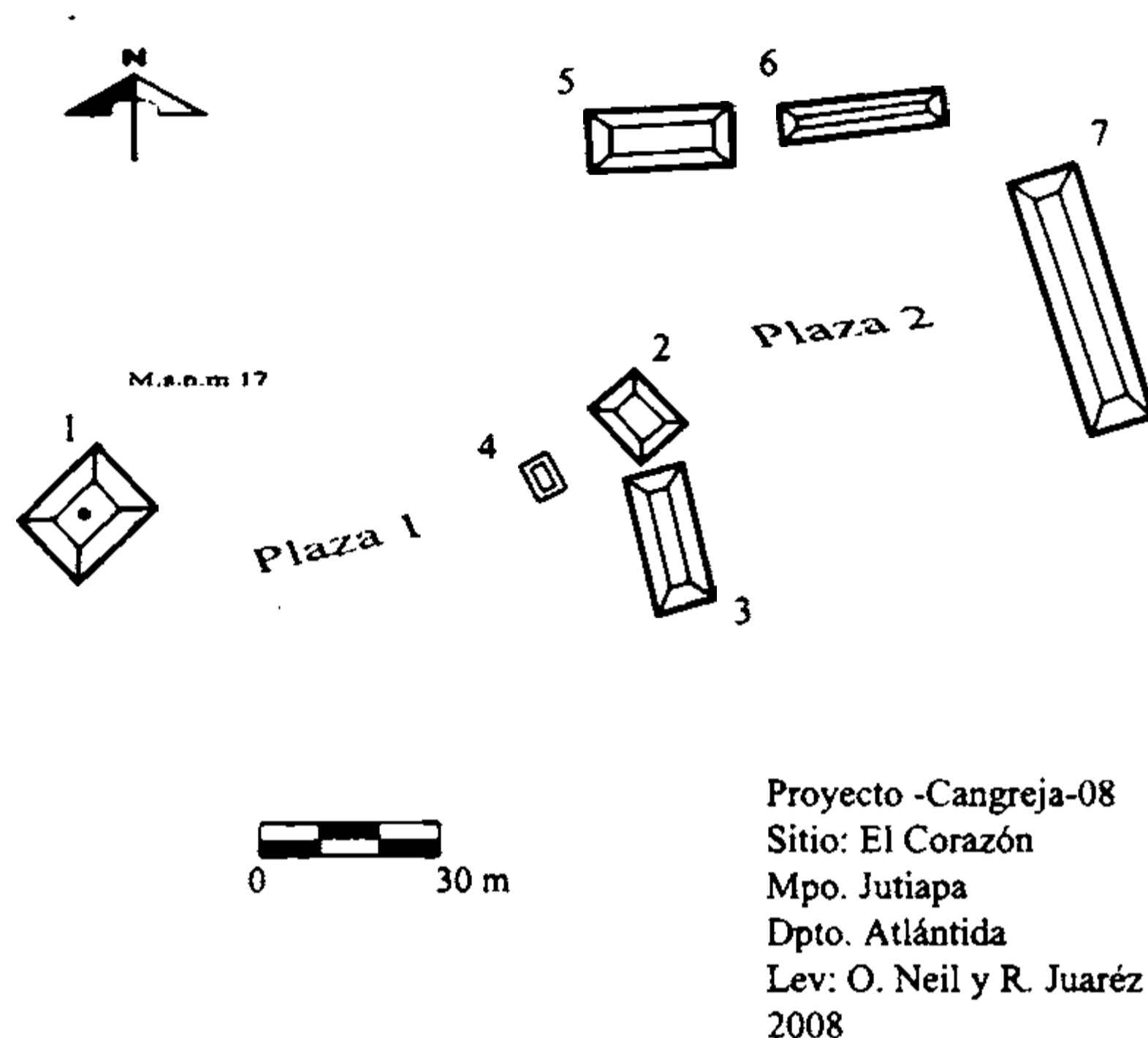


Sitio: Jutiapa El corazón
Departamento: Atlántida
17 M.s.n.m
Propietario Luis Espinoza y Giovani

Descripción: Sitio arqueológico ubicado en la llanura costera, conformando por 10 estructuras visibles en superficie alrededor de lo que parecen dos plazas. La altura de las estructuras es de 3-4 m, con un grado de conservación de regular a bueno. Por la complejidad del asentamiento y su ubicación, este lugar pudo haber sido un sitio que controlaba el acceso a las cuenca vecina del Río Papaloteca. (Ver fotografía a y b)



Fotografías 2 y 3, a) Estructura 1, b) Vista general de la Estructura 2, 3 y 4



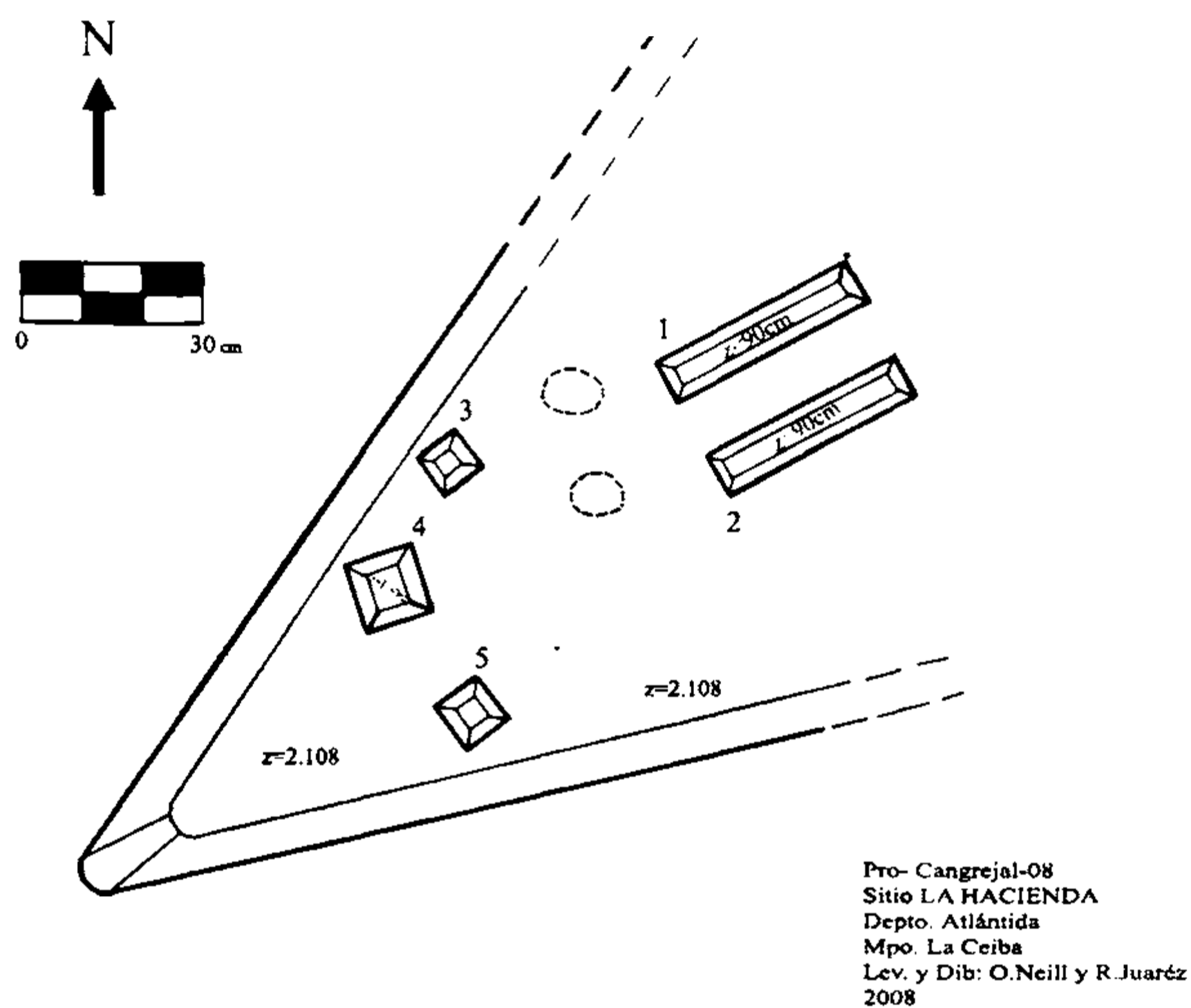
Levantamiento Planimétrico 1. Sitio arqueológico El Corazón

Sitio: La Hacienda
Departamento: Atlántida
351 M.s.n.m

Descripción: Sitio ubicado en el margen derecho del Río Viejo, sobre lo que parece ser una plataforma construida 2.10 metros sobre el nivel del suelo. El estado de conservación es de mala a regular, ya que sobre él actualmente se encuentra ubicada una hacienda agrícola. Se puede reconocer, en la superficie, dos estructuras paralelas las cuales miden 24.30 m de largo por 7 m de ancho con una altura de 90 cm aproximadamente con una orientación con respecto al Norte de 62°, siendo la distancia de separación de estas dos estructuras constante de 10 m, dada estas características descritas se trata de un juego de pelota, el cual es muy común encontrarlo en la zona cultural mesoamericana, pero al estar ubicado éste en el área intermedia o circuncaribe, no da paso a ricas interpretaciones sobre su presencia en esta zona. (Ver fotografía 4)

Patrón de asentamiento en la cuenca del Río Cangrejal, sus afluentes y la llanura costera

Fotografía 4. Juego de pelota de La Hacienda, estructuras 1 y 2.



Levantamiento Planimétrico 2. Sitio arqueológico de La Hacienda.

Sitio: La Colorada
Departamento: Atlántida
351 M.s.n.m

Descripción: Ubicado en el margen derecho del Río Viejo, este sitio junto con los sitios de la Hacienda Corazón, Casa Blanca y La Lucha (sitio no visitado)

presenta una arquitectura compleja en la distribución espacial de las estructuras arqueológicas. Podemos mencionar que hay un patrón de asentamiento muy parecido a los del área mesoamericana, ya que además de tener estructuras hechas de tierra y piedra, presenta espacios abiertos en el interior: las plazas, y muy cerca de él, se encuentran dos juegos de pelota. Esto le hace un lugar especial en el mundo prehispánico.

El sitio fue registrado en 1987 por el Representante Regional Norte, Juan Alberto Durón y Saúl Murillo, asignándole la nomenclatura At-013; donde se registró que el sitio cuenta con piedra careada y es de tipo habitacional, con estructuras de 3 a 4 metros de altura, con plazas y empedrados, siendo un sitio que fue ocupado, probablemente, en el periodo clásico.

Durante los últimos 20 años el sitio parece no haber tenido grandes cambios, solamente los que menciona la gente del lugar y que fueron provocados por el Mitch; el sitio no cuenta con un plano o dibujo planimétrico, en la última visita realizada al lugar se tomaron puntos georeferenciados del centro de 12 estructuras, las de mayor altura, teniendo así una idea de la distribución espacial, reflejada en papel, sin embargo, hace falta realizar un dibujo planimétrico del sitio, en su totalidad, así como rectificar la poligonal, ya que después del tiempo transcurrido, parece ser que el sitio se ha reducido. (Ver poligonal 3)




Imagen satelital 1. donde se observan montículos del sitio La Colorada

Patrón de asentamiento en la cuenca del Río Cangrejal, sus afluentes y la llanura costera

**Foto 5.
Estructura
principal.**



Foto 6. Vista general del sitio.



**Foto 7. Acceso principal a la
estructura principal.**

Sitio: Las Piedras
Departamento: Atlántida
0 M.s.n.m

Descripción: Sitio ubicado en la llanura costera, justo en la línea costera o playa, Se trata de una serie de rocas ubicadas sobre la playa de los cuales destaca una piedra semicircular la cual presenta una serie de tallados sobre su superficie, estos tallados son 73, y parece que fueron hechos con una herramientas de piedra, talvez, un percutor el cual tuvo que ser más duro que el granito que forma la roca. (Ver fotografía 8)

Los tallados tienen forma alargada y miden entre 40cm y 20cm, y de ancho entre 5cm y 7cm por 2cm de profundidad. Este tipo de tallado fue encontrado en otra piedra de granito en el sitio arqueológico de Finca Jericó ubicado en las

inmediaciones de la ciudad de Trujillo (Cruz y Rodríguez, 2007 y Rodríguez y Cruz, 2007) (Ver fotografía 9)



Fotografía 8. Vista general de los tallados en la roca



Fotografía 9. Vista comparativa del petroglifo encontrado en el sitio de La Finca Jericó en Trujillo.

Sitio: Las Mangas
Departamento: Atlántida
145 m.s.n.m

Descripción: Sitio ubicado en la rivera derecha del Río Cangrejal, en las inmediaciones de la comunidad actual de Las Mangas. Este sitio está compuesto por una serie de terrazas que van desde la orilla del margen del río hasta la parte más alta. Se pueden observar dos estructuras en superficie; la Estructura 1 es la estructura más grande, de forma cuadrangular, en cuya parte frontal se observa un alineamiento de piedras, parecidas a estructuras megalíticas que nos recuerdan mas al tipo de arquitectura del área intermedia. Este tipo de sitios arqueológicos en lo que a su distribución espacial nos muestra, son muy parecidos a los sitios que se localizan en el área intermedia, en donde el patrón predominante, es la distribución de terrazas habitacionales o de cultivo, presentando a veces una sola estructura en superficie, y alineamientos de piedras. (Ver fotografías 10, a la 13)

Patrón de asentamiento en la cuenca del Río Cangrejal, sus afluentes y la llanura costera



Fotografía 10. de la Estructura 1



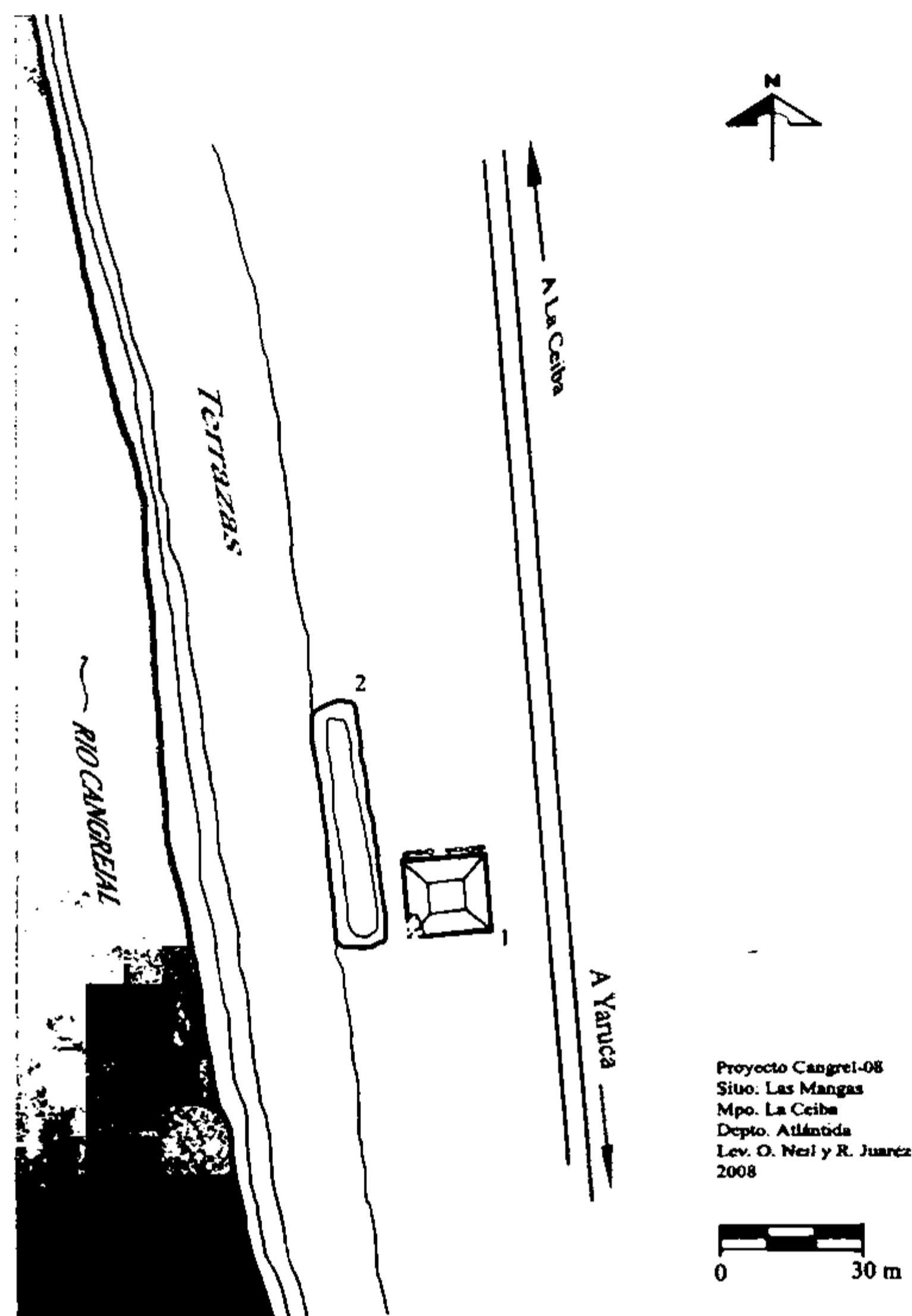
Fotografía 12. Vista del alineamiento de piedras en la parte frontal de la estructura 1



Fotografía 11. Vista general en panorámica de la Estructura 1



Fotografía 13. Vista de las terrazas que constituyen el sitio de la Mangas




Levantamiento Planimétrico 3. Sitio arqueológico de Las Mangas

Sitio: Los Limpios
Departamento: Atlántida
313 m.s.n.m
Propietario: Fany de Canela


Descripción: Ubicado en el margen izquierdo del Río Blanco. Se trata de un sitio con 7 visibles en superficie, este sitio presenta lo que parece es un juego de pelota, ya que se observan dos estructura rectangulares paralelas de dimensiones similares las cuales miden 27 m de largo, por 9 m ancho y 1 m de alto, separadas por 8 m aproximadamente, con una orientación, con respecto al Norte, de 120°. Es importante señalar que este tipo de estructuras relacionadas a los juegos de pelota

Patrón de asentamiento en la cuenca del Río Cangrejal, sus afluentes y la llanura costera

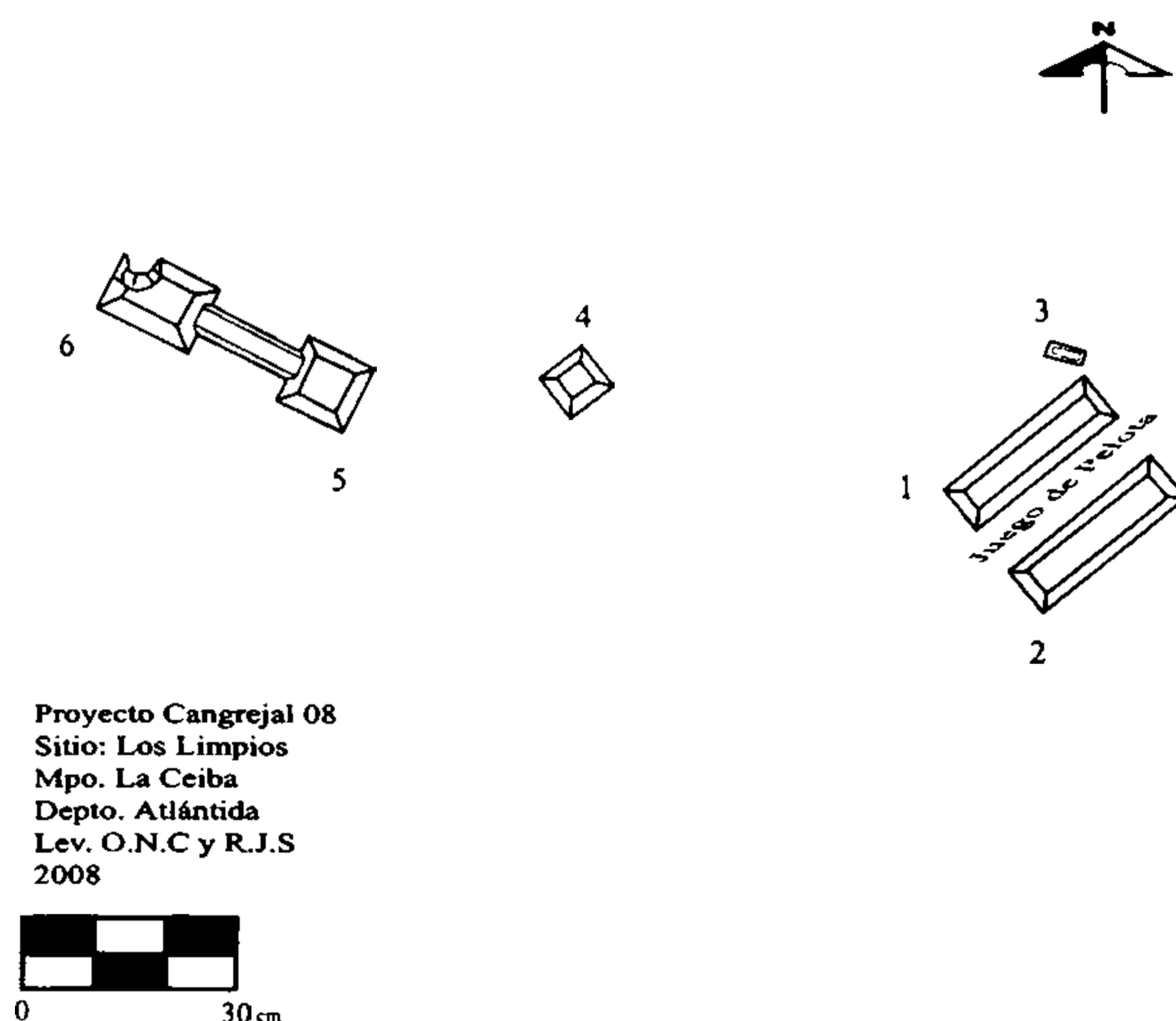
generalmente son asociadas a grupos mesoamericanos, por lo que su ubicación en el área límite circuncaribe o intermedia nos da un panorama de interacción, procesos de mesoamericanización de los grupos humanos que habitaron esta zona de Honduras en la época prehispánica. (Ver fotografías 14)



Fotografía 14. Juego de Pelota del sitios Los Limpios



Fotografía satelital 2. Sitio Los Limpios, nótense las dos estructuras paralelas del juego de pelota en el centro de la imagen



Levantamiento Planimétrico 4. Sitio arqueológico de Los Limpios

Sitio: Casa Blanca
Departamento: Atlántida
37 m.s.n.m

Descripción: El sitio arqueológico Casa Blanca AT-14 se localiza al sur de la ciudad de La Ceiba, en el Departamento de Atlántida, sobre la carretera a Yaruca, sobre un elevado terreno, al margen este del Río Cangrejal. Exactamente sobre la terraza aluvial del Río Cangrejal aproximadamente a 100-150 metros de su margen derecho. Para llegar a este sitio se toma la carretera que de la ciudad de La Ceiba conduce hacia Trujillo, Departamento de Colón, e inmediatamente que se cruza el puente conocido como Saopin sobre el Río Cangrejal al margen derecho, se toma un desvío que conduce a la comunidad de Yaruca. De la intersección, aproximadamente a 300-400 metros al margen izquierdo de la carretera y colindante con el caserío de Casa Blanca se encuentra este asentamiento arqueológico.

Actualmente el terreno en el sector oeste es baldío, no así en el lado este

Patrón de asentamiento en la cuenca del Río Cangrejal, sus afluentes y la llanura costera

del sitio donde se ven algunos escasos cultivos de plátano y una casa de habitación. En este extremo es donde se han concentrado los daños a la arquitectura aquí se encuentra el grupo principal de montículos, o sea; los más representativos del sitio pero, ahora se encuentran completamente dañados.

En la actualidad y en fechas recientes se aplanó toda la parte superior del montículo 16, y se dañó parte del extremo este del montículo 17, mientras que las estructuras 18 y 19, fueron cortadas casi a la mitad en fonna longitudinal, también se ve daño en los montículos 2, 5, 9, 10, 11, 13, 14, 15, 17, 38 y 44. (Ver levantamiento 5 y 6)

En el sector oeste, el sitio se mantiene bastante conservado y sólo se ve daño en la esquina sureste del montículo 9 que es una plataforma pequeña de 2 metros de elevación, también fue hecho un corte en la falda de la terraza aluvial de aproximadamente unos 200-300 metros de largo y 1.5-2.00 metros de profundidad.

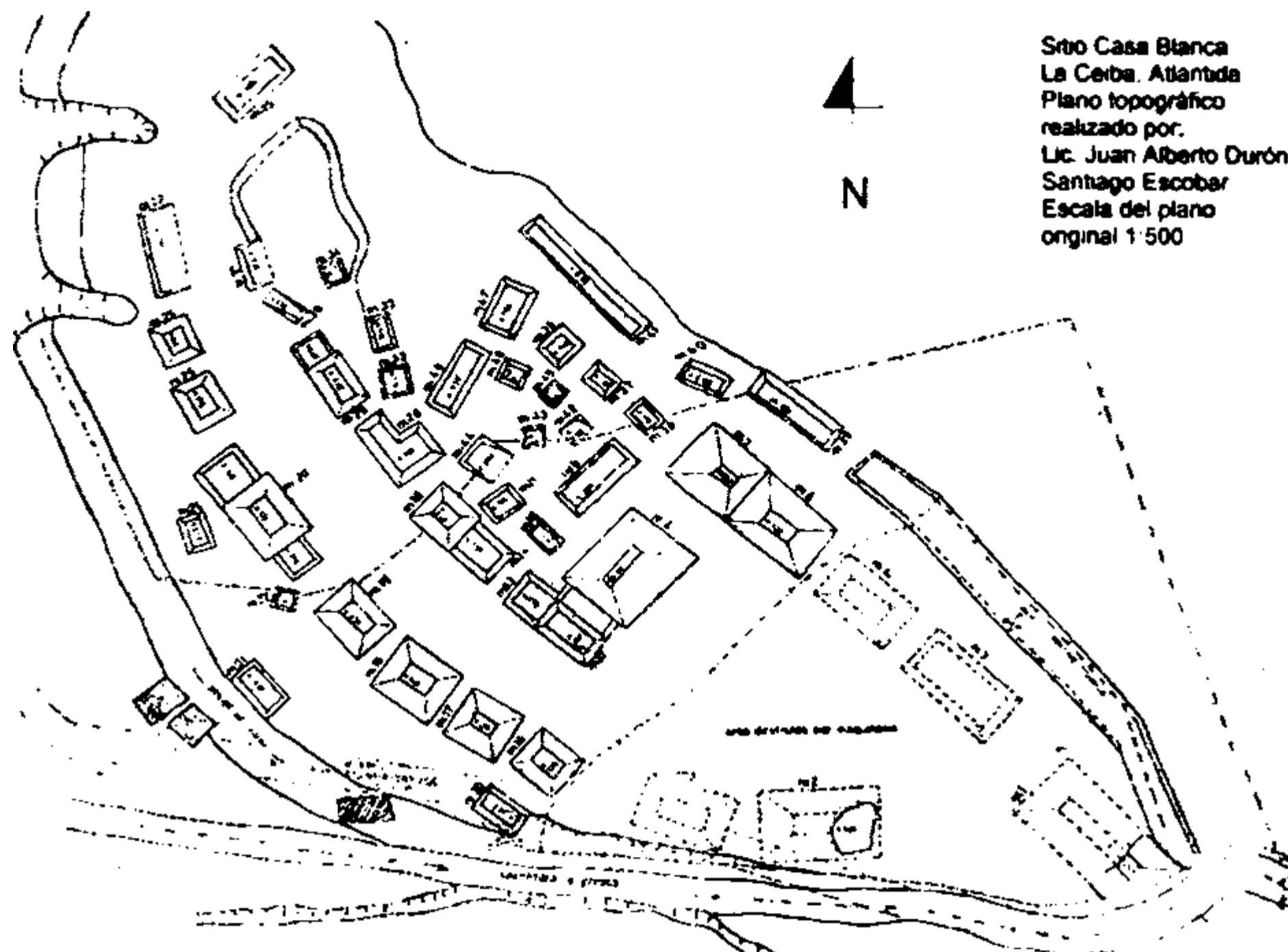
Sobre el montículo en mención, fue construida, hace mucho tiempo, una casa de habitación la cual se encuentra en estado de abandono. A causa de esta construcción se provocó la destrucción de toda la parte superior del montículo.

Casa Blanca tiene una extensión aproximada de 250 metros de norte a sur por 300 metros de este a oeste, cuenta en su totalidad con cincuenta estructuras. La más alta es la estructura 8 y mide 6.30 metros de elevación, la de mayor longitud es la estructura 41 y mide 46 metros de largo por 8.30 metros de ancho.

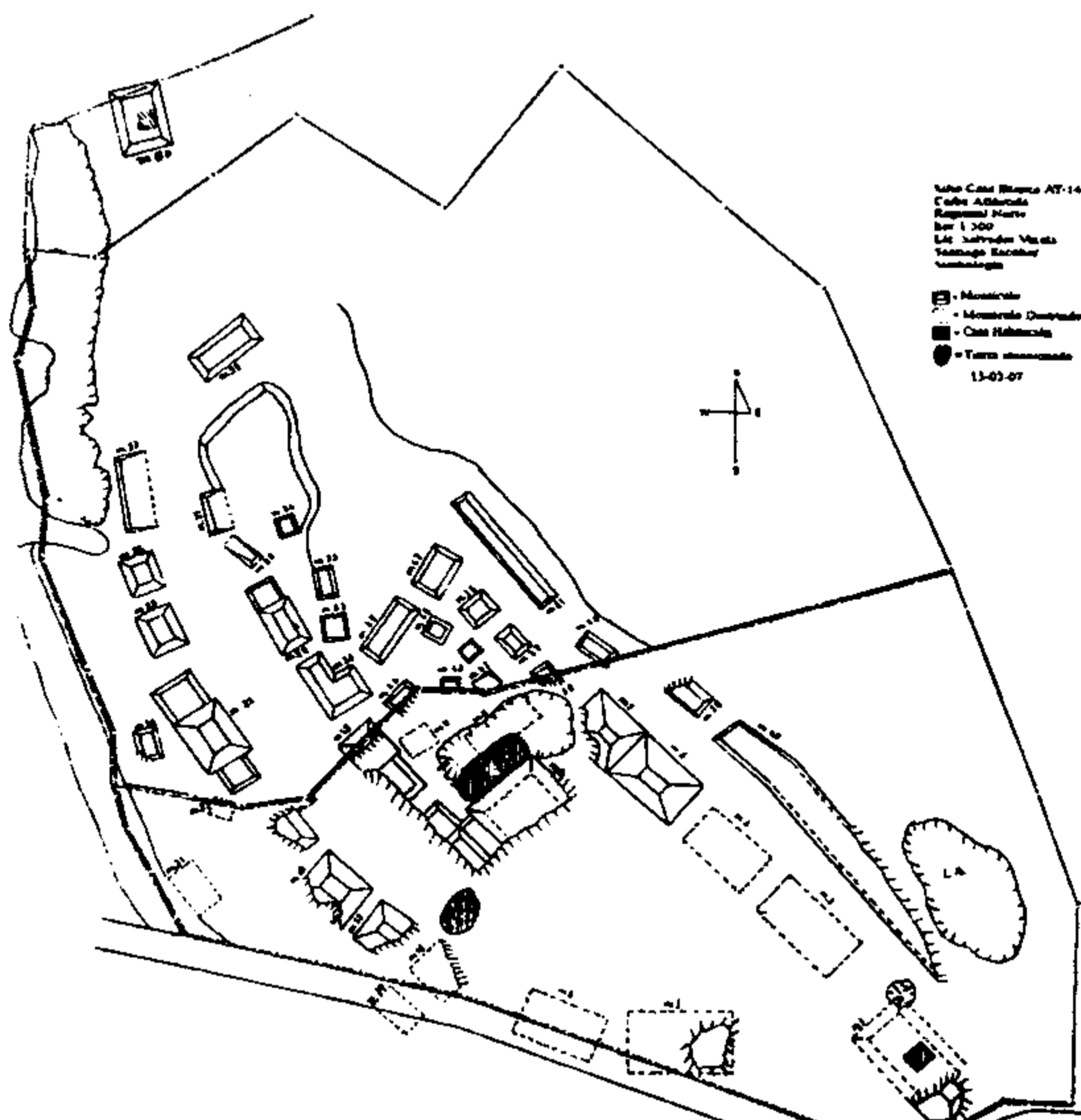
Los materiales utilizados en la construcción de las estructuras son piedras de canto rodado y principalmente con relleno de tierra, en un 80 % .

El patrón de ubicación de estructuras del sitio está bien definido y ordenado y la distribución ortogonal de las estructuras es en forma de la letra D, similar al patrón de asentamiento de estructuras en los sitios del Valle de Naco y la región de Sula en el sector del Valle de Quimistán. (Salvador Varela y David Durón, 2006)

Yaxkin Año 34, Vol. XXV, No. 1, 2009



Levantamiento 5. Sitio Casa Blanca tras las afectaciones, en el año de 1996



Levantamiento 6. Sitio Casa Blanca tras las afectaciones, en el año de 2007

Conclusiones

El conocimiento del pasado ha hecho que la sociedad moderna, vea a los sitios arqueológicos, como zonas de recreación cultural (donde día tras día el proceso de investigación arqueológica aporta conocimiento del pasado cultural del ser humano), creando nuevas perspectivas de desarrollo humano, de las comunidades cercanas a los sitios arqueológicos, a través de implementación de estrategias de desarrollo. La complejidad cultural de la zona, hablando estrictamente de los sitios arqueológicos, radica en su riqueza cultural la cual se ve plasmada en sus restos materiales, entre ellos el legado arquitectónico, que ha permanecido como testigo de una época pasada. Los reconocimientos de superficie en la Cuenca del Río Cangrejal, sus afluentes principales y la llanura costera, que va desde La ciudad de La Ceiba hasta Jutiapa, nos dio como resultado el registro de 9 sitios arqueológicos⁵ (Ver Mapa 3), de los cuales tres de ellos, Casa Blanca, La Colorada y El Corazón, presentan arquitectura del tipo monumental ceremonial, dominados por montículos de entre 3 y 4 metros de altura, así como una complejidad en la distribución de las estructuras en superficie, las cuales delimitan muy probablemente espacios en el interior de los sitios. La segunda clasificación de sitios para esta zona del Cangrejal, la constituyen los sitios cuya complejidad es diferentes con relación a su distribución espacial, los cuales, en el caso de Los Limpios y La Hacienda, presentan juegos de pelota sobre terrazas elevadas, los cual implican un uso ceremonial en la cosmovisión mesoamericana. La tercera clasificación de sitios arqueológicas para esta zona, lo constituyen los sitios como: La Mangas, enclavado en la cuenca del Cangrejal, y los dos que están en la llanura costera, Las Piedras y El Perú, los cuales presentan una influencia muy parecida a los asentamientos arqueológicos del la llamada área intermedia, constituyéndose básicamente por terrazas habitacionales y de cultivo, dominados por una sola estructura o basamento piramidal, así como elementos megalíticos o tallas en las piedras.

El Patrón de asentamiento reconocido para la Cuenca, nos revela una interacción entre sitios con probablemente tradiciones culturales distintas, que compartían una zona entre la llanura costera, el pie de monte y la montaña, comunicados a través del paso natural que constituían las cuencas, que en forma

⁵ Casa Blanca fue registrado en el año de 1994 por el Lic. Alberto Durón; y el sitio de La Lucha no fue visitado dada la temporada de lluvias que imposibilitó la visita quedando pendiente su registro completo, sin embargo se incluye en la Propuesta de Zona Arqueológica de Río Cangrejal, sus afluentes y la Llanura Costera.

de rutas, penetraban la montaña desde la llanura y el mar, e iban adentrándose más en la montañas hasta comunicarse con otras cuencas más grandes como la de la Cuenca que forma el Valle de Río Aguan. Estas rutas eran quizás controladas por asentamientos que estaban ubicados en la entrada de las cuencas, como lo constituye Casa Blanca, en el principio de la Cuenca del Cangrejal, y el sitio de El Corazón, ubicado estratégicamente entre el mar la llanura y el principio de la Cuenca del Río Papaloteca.

Estas evidencia de sitios, a lo largo de la cuenca del Cangrejal y sus afluentes, nos hacen pensar que en las cuencas vecinas de los Ríos, Leán, San Juan, Cuero Salado, Cangrejal y Papaloteca, están ubicados asentamientos prehispánicos que las controlaban. La existencia del sitio arqueológico de San Juan⁶ ubicado en la llanura costera (igual que Casa Blanca y El Corazón) a la entrada de la cuenca del Río San Juan, nos hace fundamentar mas la hipótesis del control de la cuencas que conducían a otras más grandes como paso natural de personas y productos. Queda pues trabajo pendiente para continuar con el reconocimientos de las cuencas vecinas a la del Cangrejal, y la excavación de los sitios arqueológicos, para conocer mejor y tratar de entender la dinámica de asentamiento y la comunicación entre diferentes áreas culturales.

15. Distancias aproximada en kilómetros entre sitios arqueológicos

1. Casa Blanca a Las Mangas 8.1 Kilómetro
2. Las Mangas a La Colorada 9.0 Kilómetros
3. La Colorada a La Hacienda 2.0 Kilómetros
4. La Hacienda a Los Limpios 6.7 kilómetros
5. Los Limpios a Casa Blanca 23.1 Kilómetros
6. Las Piedras a Casa Blanca 9.6 Kilómetros
7. Las Piedras a Casa Blanca 19.4 Kilómetros
8. El Corazón a Casa Blanca 37.2 Kilómetros

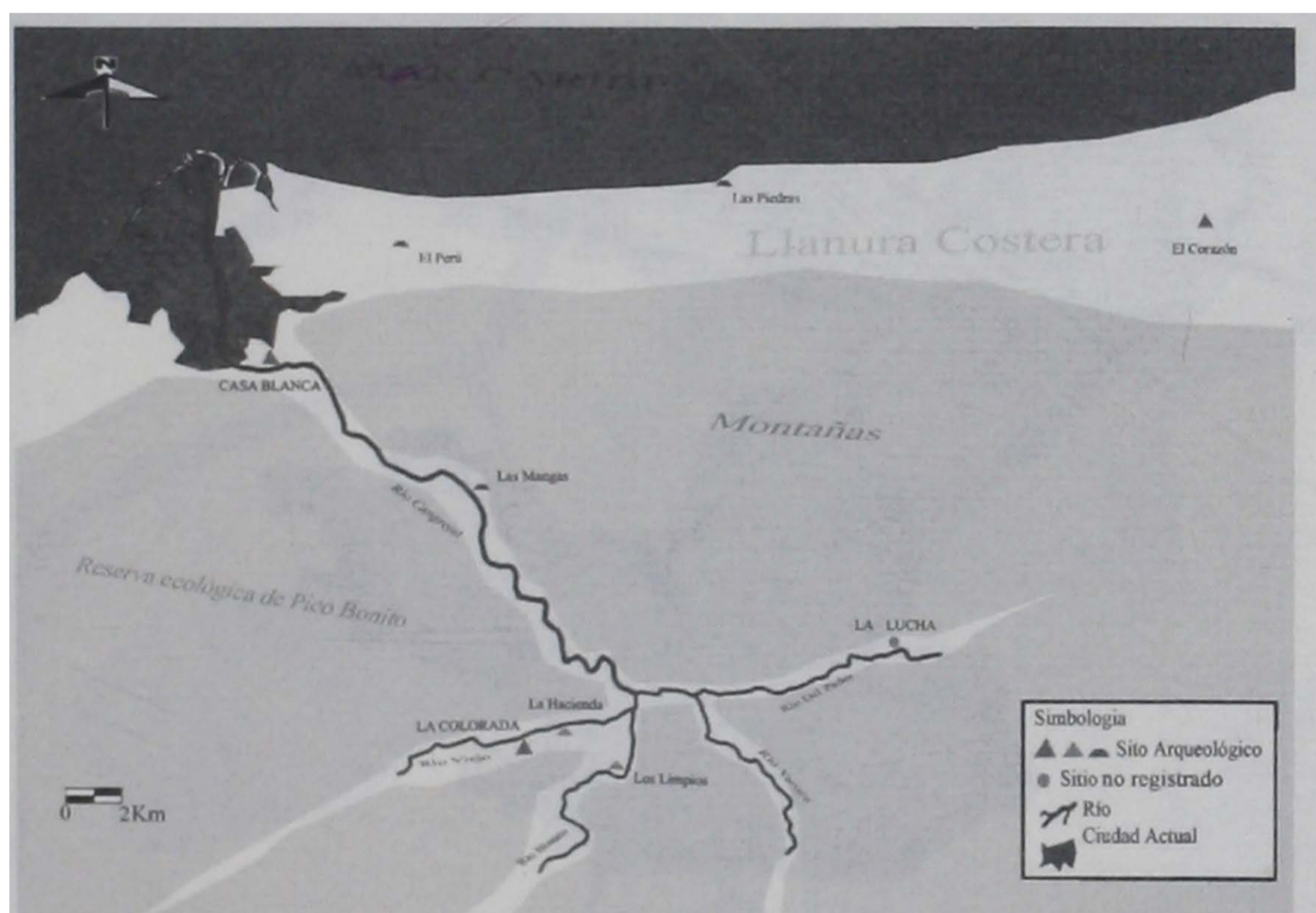
⁶ Este sitio fue visitado y registrado, pero no se incluye dentro de la propuesta de Zona arqueológica por estar muy alejado del Cangrejal.

Patrón de asentamiento en la cuenca del Río Cangrejal, sus afluentes y la llanura costera

Propuesta de Zona Arqueológica de la Cuenca del Río Cangrejal, Afluentes principales y Llanura Costera.

Se registran 8 sitios arqueológicos, los cuales, cinco de ellos se encuentran en la cuenca y tres más están ubicados en la llanura costera, lo que hace de la zona, un área habitable, desde tiempos prehispánicos, donde convergieron grupos de diferente filiación cultural⁷, la propuesta surge por la inquietud de tener en la zona costera una zona arqueológica protegida como parte integral del sistema cultural y ecológico; además de ser un aporte al conocimiento del patrón de asentamiento humano en la cuenca del río Cangrejal y la llanura costera, a través del tiempo.

La propuesta de Zona Arqueológica de la Cuenca del Río Cangrejal, afluentes principales y llanura costera, también incluye una poligonal para protección del Patrimonio Cultural, teniendo un área protegida de 251 kilómetros cuadrados (véase mapa del poligonal). Esta propuesta de poligonal fue elaborada en el laboratorio, con base en mapas topográficos, fotografías satelitales y los datos recopilados por el proyecto arqueológico Cuenca del Río Cangrejal; por lo cual, es necesario realizar trabajo en campo, ubicando punto a punto, dejando testigos (mojones) en el sitio para una delimitación exacta. (Ver imagen satelital 3, Poligonal 1 y 2)



Mapa 3. de Ubicación de los Sitios Arqueológicos registrados en la Cuenca del Río Cangrejal, Afluentes y llanura costera.

⁷ Área Intermedia y Mesoamericana

Yaxkin Año 34, Vol. XXV, No. 1, 2009


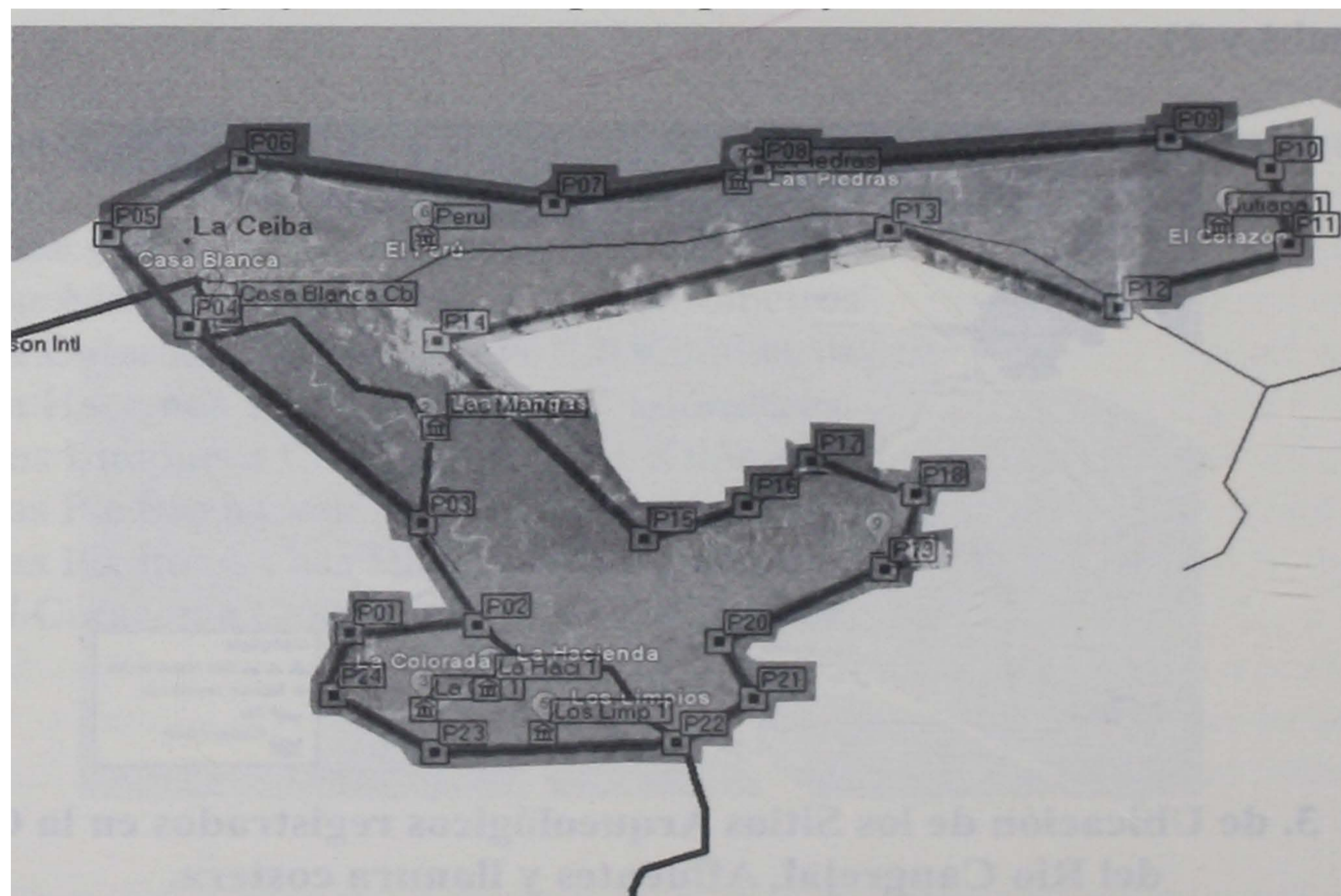
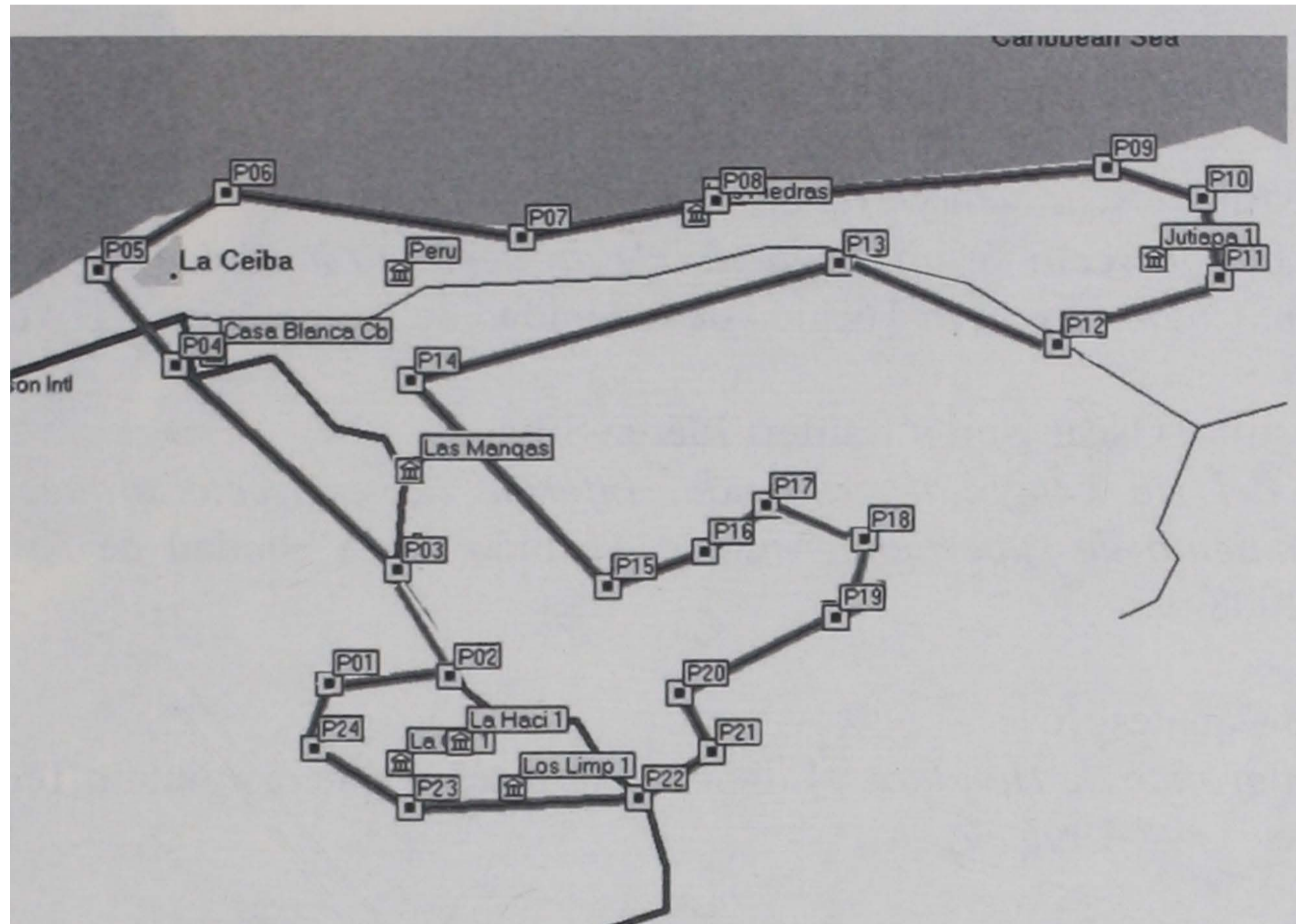


Imagen Satelital 3. Ubicación de la Zona Arqueológica de la Cuenca del Río Cangrejal, afluentes principales y llanura costera.

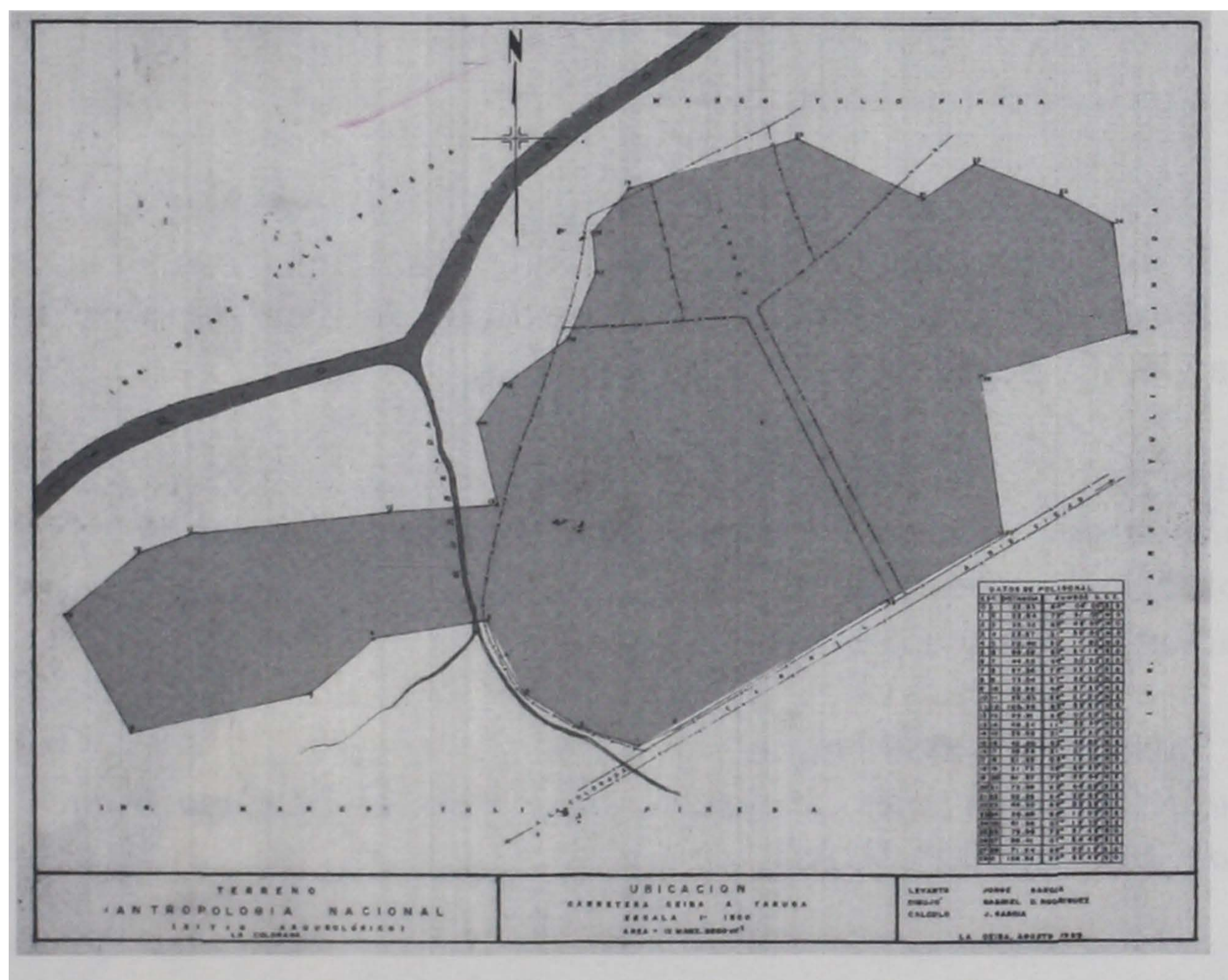


Poligonal 1. Mapa de superposición de la Ubicación de la Zona Arqueológica de la Cuenca del Río Cangrejal, afluentes principales y llanura costera.

Patrón de asentamiento en la cuenca del Río Cangrejal, sus afluentes y la llanura costera



Poligonal 2. Mapa de Ubicación de la Poligonal de la Zona Arqueológica propuesta de la Cuenca del Río Cangrejal, Afluentes principales y Llanura



Poligonal 3. Delimitación del sitio arqueológico de La Colorada.

Bibliografía

Cruz Castillo, Oscar Neil y Francisco Rodríguez Mota
Informe del proyecto de investigación de arqueología histórica en la ciudad de Trujillo, Colón. Archivo Técnico de la Unidad de Arqueología. IHAH, 2007

Cruz Castillo, Oscar Neil y Ranferi Juárez Silva
Cuenca del río cangrejal, Atlántida, Informe del proyecto arqueológico de reconocimiento de superficie, Archivo Técnico de la Unidad de Arqueología. IHAH, 2008

Modesto Canales, José
Atlas geográfico de Honduras. Ediciones Ramsés. Primera edición. Tegucigalpa, Honduras. 1994-1995.

Pineda Portillo, Noé.
Geografía de Honduras. Tercera edición, Tegucigalpa, Honduras. 1997.

Reyes Massoni, Roberto
Introducción a la Arqueología de Honduras. Editorial Nuevo Continente. Tegucigalpa, Honduras. 1976.

Rodríguez, Francisco y Oscar Neil Cruz
«Un sitio con petrograbados en Trujillo, Colón, Honduras: Primer acercamiento», en: *Memorias del VIII Coloquio Guatemalteco de Arte Rupestre,* Escuela de Historia USAC, Septiembre de 2007

Stone, Doris
Arqueología de la Costa Norte de Honduras, Memorias del Museo Peabody de Arqueología y Etnología de la Universidad de Harvard, Vol., 9, No. 1. Cambridge, Publicación del Museo, 1943.

Varela, Salvador y David Duron
Informe del Excavaciones de rescate en el sitio AT-14 Casa Blanca La Ceiba, Atlántida, Marzo, 2006, IHAH.

